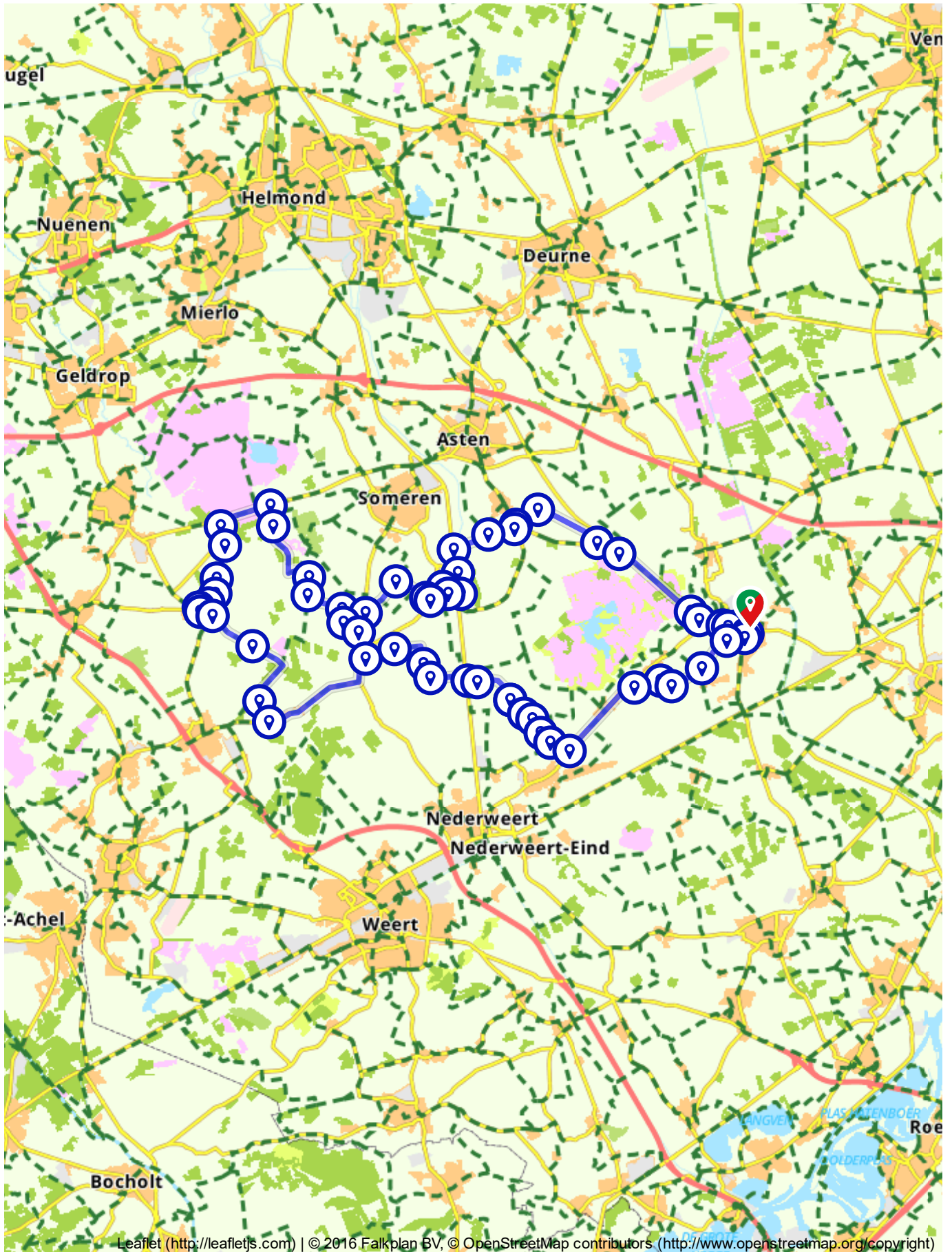


# De Lange Bleek Route

Nederland | Limburg | Meijel | 63,16 km (ongeveer 3:42 u) | Fietsroute 530791


















#	Beschrijving	Afstand	Tijd
---	--------------	---------	------

Nederland | Limburg | Meijel | 63,16 km (ongeveer 3:42 u) | Fietsroute 530791

Aangeboden door



Ivo, Limburg (NL)

## Routebeschrijving

#	Beschrijving	Afstand	Tijd
	Alexanderplein 2, 5768BE, Meijel, Limburg, Nederland	0.00 km	0:00
	Blijf 74 m op Alexanderplein	0.07 km	0:00
	Ga rechtsaf de Schoolstraat op en volg deze weg 34 m	0.11 km	0:00
	Schoolstraat, 5768BZ, Meijel, Limburg, Nederland	0.11 km	0:00
	Blijf 73 m op Schoolstraat	0.18 km	0:00
	Ga linksaf de Raadhuisplein op en volg deze weg 68 m	0.25 km	0:00
	Ga een flauwe bocht rechtsaf de Dorpsstraat op en volg deze weg 305 m	0.55 km	0:01
	Ga een flauwe bocht linksaf de Kalisstraat op en volg deze weg 157 m	0.71 km	0:02
	Kalisstraat, 5768CW, Meijel, Limburg, Nederland	0.71 km	0:02
	Blijf 206 m op Kalisstraat	0.91 km	0:03
	Ga rechtsaf de Aan de Kremmer op en volg deze weg 62 m	0.97 km	0:03
	Aan de Kremmer 1, 5768EL, Meijel, Limburg, Nederland	0.97 km	0:03
	Blijf 99 m op Aan de Kremmer	1.07 km	0:03
	Ga linksaf en volg deze weg 92 m	1.16 km	0:03
	Astenseweg, 5768EJ, Meijel, Limburg, Nederland	1.16 km	0:03

### Praktische informatie





















Dichtstbijzijnde locaties



















-  Parkeerplaats centrum Alexanderhof 5768BZ Peel en Maas
-  Parkeerplaats Nederweerterdijk 5768PD Peel en Maas



















### Scan mij



















met de route.nl app en de route wordt geopend op je smartphone. Heb je de app nog niet? Ga dan naar: [www.route.nl/app/download](http://www.route.nl/app/download)





















#	Beschrijving	Afstand	Tijd
	Volg de weg 870 m	2.03 km	0:06
	Astenseweg 17, 5768PD, Meijel, Limburg, Nederland	2.03 km	0:06
	Volg de weg 295 m	2.33 km	0:07
	Blijf 119 m op Astenseweg	2.45 km	0:08
	Astenseweg, Asten, Noord-Brabant, Nederland	2.45 km	0:08
	Blijf 137 m op Astenseweg	2.58 km	0:08
	Blijf 3.0 km op Meijelseweg	5.57 km	0:20
	Ga linksaf en volg deze weg 93 m	5.66 km	0:20
	Blijf 81 m op Meijelseweg	5.74 km	0:20
	Meijelseweg, 5725RW, Heusden, Noord-Brabant, Nederland	5.74 km	0:20
	Blijf 849 m op Meijelseweg	6.59 km	0:23
	Ga rechtsaf de Gevlochtsebaan op en volg deze weg 85 m	6.67 km	0:23
	Meijelseweg, 5725RN, Heusden, Noord-Brabant, Nederland	6.67 km	0:23
	Blijf 2.3 km op Gevlochtsebaan	9.01 km	0:32
	Ga linksaf de Bleekerweg op en volg deze weg 115 m	9.13 km	0:32
	Bleekerweg 24, 5725BE, Heusden, Noord-Brabant, Nederland	9.13 km	0:32
	Blijf 924 m op Bleekerweg	10.05 km	0:36
	Volg de weg 91 m	10.14 km	0:36
	Meijelseweg, 5725BA, Heusden, Noord-Brabant, Nederland	10.14 km	0:36
	Volg de weg 159 m	10.30 km	0:37



















#	Beschrijving	Afstand	Tijd
	Ga rechtsaf de Merelweg op en volg deze weg 84 m	10.38 km	0:37
	Merelweg, 5725BA, Heusden, Noord-Brabant, Nederland	10.38 km	0:37
	Blijf 900 m op Merelweg	11.28 km	0:40
	Ga linksaf de Behelp op en volg deze weg 74 m	11.35 km	0:41
	Behelp 2a, 5725TG, Heusden, Noord-Brabant, Nederland	11.35 km	0:41
	Blijf 931 m op Behelp	12.28 km	0:44
	Blijf 369 m op Heusdensedijk	12.65 km	0:45
	Ga linksaf de Langendijk op en volg deze weg 57 m	12.71 km	0:46
	Langendijk, 5712TB, Someren, Noord-Brabant, Nederland	12.71 km	0:46
	Blijf 725 m op Langendijk	13.43 km	0:48
	Blijf 112 m op Teunis Spekbaan	13.55 km	0:49
	Teunis Spekbaan 2, 5712TC, Someren, Noord-Brabant, Nederland	13.55 km	0:49
	Blijf 776 m op Teunis Spekbaan	14.32 km	0:52
	Ga rechtsaf de Kwart voor Twaalf op en volg deze weg 136 m	14.46 km	0:52
	Kwart voor Twaalf, 5712TC, Someren, Noord-Brabant, Nederland	14.46 km	0:52
	Blijf 450 m op Kwart voor Twaalf	14.91 km	0:54
	Ga rechtsaf de Sluisstraat op en volg deze weg 62 m	14.97 km	0:54
	Sluisstraat 45, 5712BE, Someren, Noord-Brabant, Nederland	14.97 km	0:54

#	Beschrijving	Afstand	Tijd
	Blijf 322 m op Sluisstraat	15.29 km	0:55
	Ga linksaf de Nieuwendijk op en volg deze weg 65 m	15.35 km	0:55
	Nieuwendijk 10, 5712EM, Someren, Noord-Brabant, Nederland	15.35 km	0:55
	Blijf 424 m op Nieuwendijk	15.78 km	0:57
	Ga rechtsaf en volg deze weg 207 m	15.98 km	0:57
	Ga rechtsaf de Haagdoornweg op en volg deze weg 54 m	16.04 km	0:57
	Nieuwendijk 66, 5712EN, Someren, Noord-Brabant, Nederland	16.04 km	0:57
	Blijf 110 m op Haagdoornweg	16.15 km	0:58
	Ga linksaf de Laarstraat op en volg deze weg 121 m	16.27 km	0:58
	Laarstraat 7, 5712RT, Someren, Noord-Brabant, Nederland	16.27 km	0:58
	Blijf 1.2 km op Laarstraat	17.43 km	1:03
	Ga linksaf de Ploegstraat op en volg deze weg 133 m	17.56 km	1:03
	Ploegstraat 57a, 5712RL, Someren, Noord-Brabant, Nederland	17.56 km	1:03
	Blijf 1.5 km op Ploegstraat	19.09 km	1:09
	Ga linksaf en volg deze weg 68 m	19.15 km	1:09
	Someren-Heide, 5712, Noord-Brabant, Nederland	19.15 km	1:09
	Volg de weg 695 m	19.85 km	1:11
	Blijf 142 m op Kraaiendijk	19.99 km	1:12



















#	Beschrijving	Afstand	Tijd
	Kraaiendijk 2, 5712PS, Someren, Noord-Brabant, Nederland	19.99 km	1:12
	Blijf 609 m op Kraaiendijk	20.60 km	1:14
	Ga rechtsaf de Brabantlaan op en volg deze weg 93 m	20.69 km	1:15
	Kraaiendijk 14, 5712PS, Someren, Noord-Brabant, Nederland	20.69 km	1:15
	Blijf 487 m op Brabantlaan	21.18 km	1:16
	Ga linksaf de Smulderslaan op en volg deze weg 140 m	21.32 km	1:17
	Smulderslaan 28, 5712PN, Someren, Noord-Brabant, Nederland	21.32 km	1:17
	Blijf 1.2 km op Smulderslaan	22.53 km	1:21
	Ga rechtsaf de Limburglaan op en volg deze weg 147 m	22.68 km	1:22
	Limburglaan 6, 5712PM, Someren, Noord-Brabant, Nederland	22.68 km	1:22
	Blijf 602 m op Limburglaan	23.28 km	1:24
	Ga linksaf de Michelslaan op en volg deze weg 83 m	23.36 km	1:25
	Michelslaan 36, 5712PL, Someren, Noord-Brabant, Nederland	23.36 km	1:25
	Blijf 496 m op Michelslaan	23.86 km	1:26
	Ga een flauwe bocht linksaf en volg deze weg 2.2 km	26.03 km	1:34
	N51.3768, E5.6503	26.03 km	1:34
	Volg de weg 1.1 km	27.14 km	1:37
	Provincialeweg, 5711PZ, Someren, Noord-Brabant, Nederland	27.14 km	1:37







































#	Beschrijving	Afstand	Tijd
	Volg de weg 1.8 km	28.97 km	1:43
	Ga linksaf de Vlaamseweg op en volg deze weg 213 m	29.19 km	1:44
	N51.3767, E5.6245	29.19 km	1:44
	Blijf 368 m op Vlaamseweg	29.55 km	1:45
	Ga linksaf en volg deze weg 326 m	29.88 km	1:46
	Vlaamseweg 17, 6029PK, Sterksel, Noord-Brabant, Nederland	29.88 km	1:46
	Volg de weg 521 m	30.40 km	1:48
	Ga linksaf de Ten Brakeweg op en volg deze weg 666 m	31.06 km	1:52
	Albertlaan 16R-123, 6029PN, Sterksel, Noord-Brabant, Nederland	31.06 km	1:52
	Blijf 129 m op Ten Brakeweg	31.19 km	1:52
	Blijf 387 m op ten Brakeweg	31.58 km	1:54
	ten Brakeweg 30, 6029PJ, Sterksel, Noord-Brabant, Nederland	31.58 km	1:54
	Blijf 203 m op ten Brakeweg	31.78 km	1:55
	Blijf 226 m op Ten Brakeweg	32.01 km	1:56
	Ten Brakeweg 18, 6029PJ, Sterksel, Noord-Brabant, Nederland	32.01 km	1:56
	Blijf 242 m op Ten Brakeweg	32.25 km	1:57
	Blijf 133 m op Dreef	32.38 km	1:57
	Dreef 3, 6029RC, Sterksel, Noord-Brabant, Nederland	32.38 km	1:57















#	Beschrijving	Afstand	Tijd
	Blijf 126 m op Dreef	32.51 km	1:58
	Ga linksaf de Pastoor Thijssenlaan op en volg deze weg 155 m	32.66 km	1:58
	Blijf 8 m op Pastoor P Thijssenlaan	32.67 km	1:58
	Ga linksaf de Averbodeweg op en volg deze weg 74 m	32.74 km	1:59
	Averbodeweg, 6029RH, Sterksel, Noord-Brabant, Nederland	32.74 km	1:59
	Blijf 373 m op Averbodeweg	33.12 km	2:00
	Blijf 171 m op Pandijk	33.29 km	2:01
	Pandijk 4, 6029PA, Sterksel, Noord-Brabant, Nederland	33.29 km	2:01
	Blijf 1.7 km op Pandijk	35.01 km	2:07
	Pandijk 18a, 6029PA, Sterksel, Noord-Brabant, Nederland	35.01 km	2:07
	Blijf 67 m op Pandijk	35.08 km	2:07
	Blijf 1.2 km op Pandijk	36.31 km	2:20
	Ga een flauwe bocht rechtsaf de Panweg op en volg deze weg 1.4 km	37.70 km	2:25
	Ga een scherpe bocht linksaf en volg deze weg 233 m	37.93 km	2:26
	N51.3226, E5.6436	37.93 km	2:26
	Volg de weg 788 m	38.72 km	2:30
	Ga linksaf en volg deze weg 175 m	38.89 km	2:31
	Hugten, 6026SM, Maarheeze, Noord-Brabant, Nederland	38.89 km	2:31



#	Beschrijving	Afstand	Tijd
	Volg de weg 4.3 km	43.20 km	2:45
	Ga rechtsaf de Vissersweg op en volg deze weg 180 m	43.38 km	2:46
	Vissersweg 5, 5712RJ, Someren, Noord-Brabant, Nederland	43.38 km	2:46
	Blijf 827 m op Vissersweg	44.21 km	2:49
	Ga linksaf de Diepenhoekseweg op en volg deze weg 173 m	44.38 km	2:49
	Ga rechtsaf de Scheidingsweg op en volg deze weg 238 m	44.62 km	2:50
	Scheidingsweg, 5712SK, Someren, Noord-Brabant, Nederland	44.62 km	2:50
	Blijf 909 m op Scheidingsweg	45.53 km	2:54
	Ga rechtsaf de Beliënberkdijk op en volg deze weg 644 m	46.17 km	2:56
	Beliënberkdijk 24, 5712SE, Someren, Noord-Brabant, Nederland	46.17 km	2:56
	Blijf 511 m op Beliënberkdijk	46.68 km	2:58
	Ga linksaf de Landbouwstraat op en volg deze weg 213 m	46.89 km	2:59
	Landbouwstraat, 5712SL, Someren, Noord-Brabant, Nederland	46.89 km	2:59
	Blijf 1.2 km op Landbouwstraat	48.12 km	3:03
	Ga een flauwe bocht rechtsaf en volg deze weg 48 m	48.16 km	3:03
	Ga rechtsaf de Kanaaldijk op en volg deze weg 219 m	48.38 km	3:04
	Kanaaldijk 2, 6031MZ, Nederweert, Limburg, Nederland	48.38 km	3:04
	Blijf 138 m op Kanaaldijk	48.52 km	3:05

#	Beschrijving	Afstand	Tijd
	Ga linksaf de Houbenbaan op en volg deze weg 342 m	48.86 km	3:06
	Houbenbaan 5, 6031NA, Nederweert, Limburg, Nederland	48.86 km	3:06
	Blijf 1.4 km op Houbenbaan	50.24 km	3:11
	Blijf 177 m op Ommelpad	50.42 km	3:12
	Ommelpad 38, 6035PC, Ospel, Limburg, Nederland	50.42 km	3:12
	Blijf 9 m op Ommelpad	50.42 km	3:12
	Ommelpad 38, 6035PC, Ospel, Limburg, Nederland	50.42 km	3:12
	Blijf 610 m op Ommelpad	51.03 km	3:14
	Ga linksaf de Zuidhoeveweg op en volg deze weg 136 m	51.17 km	3:15
	Zuidhoeveweg, 6035PD, Ospel, Limburg, Nederland	51.17 km	3:15
	Blijf 234 m op Zuidhoeveweg	51.40 km	3:16
	Ga rechtsaf de Kampersweg op en volg deze weg 155 m	51.56 km	3:16
	Kampersweg 25, 6035PM, Ospel, Limburg, Nederland	51.56 km	3:16
	Blijf 539 m op Kampersweg	52.10 km	3:18
	Ga linksaf de Horickheide op en volg deze weg 160 m	52.26 km	3:19
	Horickheide 1A, 6035PN, Ospel, Limburg, Nederland	52.26 km	3:19
	Blijf 410 m op Horickheide	52.67 km	3:20
	Ga rechtsaf de Casseweg op en volg deze weg 470 m	53.14 km	3:22

#	Beschrijving	Afstand	Tijd
	Ga linksaf de Schinkelsweg op en volg deze weg 106 m	53.24 km	3:23
	Schinkelsweg 12, 6035PX, Ospel, Limburg, Nederland	53.24 km	3:23
	Blijf 619 m op Schinkelsweg	53.86 km	3:25
	Ga rechtsaf de Schepengraaf op en volg deze weg 224 m	54.08 km	3:26
	Ga linksaf en volg deze weg 158 m	54.24 km	3:26
	Meijlsedijk 18, 6035RK, Ospel, Limburg, Nederland	54.24 km	3:26
	Volg de weg 3.1 km	57.38 km	3:37
	Ga een scherpe bocht rechtsaf de Oude dijk op en volg deze weg 15 m	57.39 km	3:37
	Blijf 199 m op Tolbergweg	57.59 km	3:37
	Tolbergweg, 6035RM, Ospel, Limburg, Nederland	57.59 km	3:37
	Blijf 269 m op Tolbergweg	57.86 km	3:38
	Ga linksaf de Hogekruisdijk op en volg deze weg 870 m	58.73 km	3:42
	Ga rechtsaf de Scheidingsweg op en volg deze weg 130 m	58.86 km	3:42
	Scheidingsweg, 6035ST, Meijel, Limburg, Nederland	58.86 km	3:42
	Blijf 53 m op Scheidingsweg	58.91 km	3:42
	Volg de weg 22 m	58.93 km	3:42
	Volg de weg 479 m	59.41 km	3:45
	N51.3272, E5.8487	59.41 km	3:45

#	Beschrijving	Afstand	Tijd
	Volg de weg 1.1 km	60.52 km	3:50
	Ga linksaf de Peelweg op en volg deze weg 30 m	60.55 km	3:51
	Blijf 111 m op Steenoven	60.66 km	3:51
	Steenoven 30, 5768PK, Meijel, Limburg, Nederland	60.66 km	3:51
	Blijf 1.1 km op Steenoven	61.76 km	3:55
	Ga rechtsaf de Simonshoek op en volg deze weg 231 m	61.99 km	3:56
	Simonshoek 9, 5768CS, Meijel, Limburg, Nederland	61.99 km	3:56
	Blijf 286 m op Simonshoek	62.28 km	3:57
	Ga een flauwe bocht rechtsaf en volg deze weg 148 m	62.42 km	3:58
	Ga rechtsaf de Jan Truijenstraat op en volg deze weg 39 m	62.46 km	3:58
	Ga rechtsaf de Het Haze-Pad op en volg deze weg 204 m	62.67 km	3:58
	Blijf 169 m op Prins Bernhardstraat	62.83 km	3:59
	Prins Bernhardstraat 9, 5768AA, Meijel, Limburg, Nederland	62.83 km	3:59
	Blijf 150 m op Prins Bernhardstraat	62.98 km	3:59
	Ga een scherpe bocht linksaf de Schoolstraat op en volg deze weg 98 m	63.08 km	4:00
	Ga een scherpe bocht rechtsaf de Alexanderplein op en volg deze weg 74 m	63.16 km	4:00
	Alexanderplein 2, 5768BE, Meijel, Limburg, Nederland	63.16 km	4:00

Route.nl wenst je veel fietsplezier.

Graag zien we je terug voor één van onze andere 63046 gratis routes op onze site!